

PROJEKT BUDOWLANO- WYKONAWCZY

Egzemplarz Nr **1234**

BRANŻA SANITARNA

NAZWA OPRACOWANIA:

**Odcinek sieci kanalizacji deszczowej grawitacyjnej
w Grójcu przy ul. Mogielnickiej.**

INWESTOR:

REM-BUD Spółka Jawna
ul. Mszczonowska 24 A
05-600 Grójec

ADRES BUDOWY:

ul. Mogielnicka , 05 – 600 Grójec
(dz. nr ew. 3441/1, 3442/1, 3443/1, 3445/1)
Obręb 0001 Grójec,
Jednostka ewidencyjna: 140605_4 – Grójec-miasto

NAZWA JEDNOSTKI
PROJEKTOWEJ:

Projektowanie i Nadzory Tadeusz Zalewski i S-ka.
ul. Piłsudskiego 6b lok 15, 05-600 Grójec

Projektant:

PROJEKTANT
Tadeusz Zalewski
upr. GP-III-7342/38/91
§5 ust.2, §7, §13 ust.1 pkt 4 lit. a i b,
§2 ust.2 pkt 2, §6 ust. 4

Kwiecień, 2014 r

Z up. STAROSTY GROJECKIEGO

Adam Siennicki
Z-CA NACZELNIKA WYDZIAŁU
BUDOWNICTWA I ARCHITEKTURY

Niniejszy załącznik stanowi integralną
część decyzji Starosty Grójeckiego
o pozwolenie na budowę

z dnia 20.02.2015.....

nr 1291/2015.....

nr rejestru BIA.GY40.1450.2014.ED.....

Sprawdził:

mgr inż. Przemysław Zalewski
Uprawnienia budowlane do projektowania
bez ograniczeń w spec. inż. instalacyjnej w zakresie
sieci, instalacji i urządzeń cieplnych, wentylacyjnych,
gazowych, wodnych i kanalizacyjnych.
nr ewid. MAZ/0247/POOS/11

PROJEKT BUDOWLANY

Spis treści:

1. Strona tytułowa	str. 1
2. Spis zawartości projektu	str. 2
3. Warunki techniczne	str. 3-5
4. Decyzja lokalizacji w odcinka sieci kanalizacji deszczowej w drodze gminnej z załącznikiem graficznym	str. 6-7
5. Wypis uproszczony z rejestru gruntów	str. 8-9
6. Opis techniczny odcinka sieci kanalizacji deszczowej grawitacyjnej	str. 10-13
7. Oświadczenie o kompletności projektu	str. 14
8. Informacja dotycząca bezpieczeństwa i ochrony zdrowia	str. 15-17
9. Zaświadczenie projektanta i sprawdzającego o przynależności do Mazowieckiej Izby Inżynierów Budownictwa w Warszawie	str. 18-19
10. Odpis uprawnień projektanta i sprawdzającego	str. 20-21
11. Opinia ZUD wraz z załącznikiem graficznym	str. 23-24
12. Orientacja	str. 25
13. rys. nr 1 projekt zagospodarowania terenu	str. 26
14. rys. nr 2 przekrój przykanalików sd6-WL	str. 27
15. rys. nr 3 studzienka rewizyjna 1200 mm	str. 28
16. rys. nr 3A przekrój przykanalików S0 do WIV	str. 29
17. rys. nr 4 wpust uliczny 500 mm	str. 30
18. rys. nr 5 schemat wylotu istniejącego przepustu	str. 31

Projektant:

mgr inż. Przemysław Zalewski
Uprawnienia budowlane do projektowania
bez ograniczeń w specjalności instalacyjnej w zakresie
sieci, instalacji i urządzeń cieplnych, wentylacyjnych,
gazowych, wodociągowych i kanalizacyjnych.
nr ewid. MAZ/0247/POOS/11

Sprawdził:

mgr inż. Przemysław Zalewski
Uprawnienia budowlane do projektowania
bez ograniczeń w specjalności instalacyjnej w zakresie
sieci, instalacji i urządzeń cieplnych, wentylacyjnych,
gazowych, wodociągowych i kanalizacyjnych.
nr ewid. MAZ/0247/POOS/11

Kwiecień 2014 r.

UDP 66.2.12.2014

REM-BUD Spółka Jawna
Ul. Mszczonowska 24A
05-600 Grójec
=====

Dot: Uzgodnienia projektu budowlanego .

Budowa odcinka sieci kanalizacji deszczowej grawitacyjnej w ul. Mogielnickiej w Grójcu.

tytuł projektu budowlanego

Projektowanie i Nadzory Tadeusz Zalewski i S-ka, 05-600 Grójec, ul. Piłsudskiego 6B lokal 15.

autor projektu

Przedłożone rozwiązanie projektowe budowy odcinka sieci kanalizacji deszczowej grawitacyjnej w ul. Mogielnickiej w Grójcu.

Uzgadnia się bez uwag.

UDP 67.5.74.2014 z dnia 02.08.2013r. i UDP 67.2.2.2014 z dnia 22.01.2014r

U w a g a :

- Niniejsze uzgodnienia nie zwalniają projektanta z odpowiedzialności za opracowanie projektu zgodnie z obowiązującymi przepisami prawa budowlanego i normami branżowymi (Uchwała nr 75 R M z dnia 10.08.1972r.)
- O terminie rozpoczęcia robót należy powiadomić Z W i K w Grójcu, tel. 048-6642796 .
- Zgodnie z wytycznymi zawartymi w wtz przyłącza wodociągowego przed zasypaniem musi być zainwentaryzowane geodezyjnie.
- Wbudowane materiały muszą posiadać atest i świadectwo jakości .

Zop. Dyrektora

mgr inż. Paweł Januszek

Za zgodność
z oryginałem

PROJEKTANT
Tadeusz Zalewski
upr. GP-III-2342/38/91
§5 ust.2, §7, §13 ust.1 pkt 4 lit. a i b
§2 ust.2 pkt 2, §6 ust. 4

Grójec dnia 02.08.2012 r

STAROSTWO POWIATOWE
w GROJCU
WYDZIAŁ BUDOWNICTWA I ARCHITEKTURY
05-600 Grójec, ul. Józefa Piłsudskiego 59
REM-BUD Spółka Jawna
ul. Mszczonowska 24
05-600 Grójec

dotyczy : wydania warunków technicznych na budowę sieci kanalizacji deszczowej w ulicy Mogielnickiej w Grójcu, działki nr 3439/28-3439/34, 3446/1, 3440/1, 3442/1.

W nawiązaniu do złożonego wniosku z dnia 16.05.2012 roku w sprawie wydania warunków technicznych na budowę sieci kanalizacji deszczowej w ulicy Mogielnickiej w Grójcu, działki nr 3439/28-3439/34, 3446/1, 3440/1, 3442/1 i złożonego dnia 30.07.2013 roku porozumienia z Urzędem Gminy i Miasta, ZWiK w Grójcu po rozpatrzeniu wniosku wyraża zgodę na włączenie do sieci miejskiej, po spełnieniu następujących wymogów :

1. WTZ należy realizować własnym kosztem i staraniem .
2. Opracować projekt budowlany zgodnie z wymogami prawa budowlanego, który należy zatwierdzić w ZUDP przy Starostwie Powiatowym w Grójcu i ZWiK w Grójcu.
3. Projekt winien uwzględnić :
 - wody opadowe należy odprowadzić do istniejącego kolektora przebiegającego w ulicy Mogielnickiej o średnicy 300 mm
 - kanalizację deszczową zaprojektować w planowanym chodniku
 - zaprojektować przewody kanalizacji deszczowej z rur PVC typu „S” o średnicach wynikających z obliczeń zlewni, minimum 200 mm.
 - włączenie kanalizacji deszczowej zaprojektować za pomocą studzienki do istniejącego przepustu w ulicy Mogielnickiej
 - zaprojektować osadniki betonowe o średnicy 600 mm bez syfonów z typowymi żeliwnymi wpustami ulicznymi
 - przyłącza do wpustów ulicznych zaprojektować z rur PVC-U typu „S” o średnicach minimum 160 mm
 - studzienki rewizyjne w ulicach wykonać jako betonowe o średnicy 1200 mm /szczelne/ z przejściami szczelnymi oraz z pierścieniami odciążającymi i włączami do 40 t z zabezpieczeniami antywłamaniowymi
 - spadki poprowadzić zgodnie z Polską Normą
 - włączenie do istniejącej kanalizacji deszczowej wykonuje wyłącznie jej właściciel bądź podmiot upoważniony do eksploatacji przedmiotowego odcinka kanalizacji deszczowej za odpłatnością. Wykonanie wcinki w zakresie własnym traktowane będzie jako samowolne włączenie się w czynną kanalizację deszczową i spowoduje skutki prawne
 - po wykonaniu inwestycji dokonać inwentaryzacji geodezyjnej powykonawczej (dokonuje uprawniony geodeta, przed zasypaniem inwestycji)

Za zgodność
z oryginałem

PROJEKTANT
Tadeusz Zalewski
upr. GP-III-1342/38/91
§5 ust.2, §7, §13 ust.1 pkt 4 lit. a i b,
§2 ust.2 pkt 2, §6 ust. 4

UWAGI:

STAROSTWO POWIATOWE
w GRÓJCU

WYDZIAŁ BUDOWNICTWA I ARCHITEKTURY
05-600 Grójec, ul. Józefa Piłsudskiego 59

- zabrania się wprowadzania ścieków bytowych do kanalizacji deszczowej.
- należy opracować operat wodnoprawny w celu uzyskania pozwolenia wodnoprawnego na odprowadzenie wód opadowych i roztopowych z całej zlewni do studzienki kanalizacji deszczowej zlokalizowanej w ulicy Mogielnickiej o rzędnej 160,05 eksploatowanej przez ZWiK w Grójcu uwzględniając powierzchnię swojej zlewni

Po wykonaniu inwestycji i dokonaniu odbioru technicznego należy ją przekazać na stan majątku Urzędu Gminy i Miasta Grójec na zasadach ujętych w zawartym porozumieniu nr 188/2013

O terminie rozpoczęcia robót należy powiadomić ZWiK w Grójcu na 7 dni przed ich rozpoczęciem występując z odpowiednim wnioskiem do biura ZWiK ul. Niepodległości 9.

Termin ważności WTZ 2 lata od daty wydania warunków z możliwością przedłużenia.

Zup. Dyrektora
mgr inż. Paweł Januszek

Za zgodność
z oryginałem

PROJEKTANT
mgr inż. Przemysław Zalewski
Uprawnienia: upr. GP-III-7342/38/91
bez ograniczeń w zakresie projektowania
sieci, inżynierii sanitacyjnej w zakresie
gazowych, wodnych, ciepłowniczych, chłodniczych,
s2 ust. 2 pkt 2, s6 ust. 4
nr ewid. MAZ0247/POOS/11

ZAKŁAD WODOCIĄGÓW I KANALIZACJI
05-600 Grójec
ul. Niepodległości 9, tel. 664-52-51
Regon 670747674 NIP 797-10-02-407

STAROSTWO POWIATOWE
w GRÓJCIE
WYDZIAŁ BUDOWNICTWA I ARCHITEKTURY
05-600 Grójec, ul. Józefa Piłsudskiego 59


Grójec dnia 22.01.2014r.

UDP 67.2.2.2014

REM-BUD Spółka Jawna
ul. Mszczonowska 24
05-600 Grójec

W nawiązaniu do wniosku z dnia 02.01.2014 roku w sprawie zmiany warunków technicznych na budowę sieci kanalizacji deszczowej w ulicy Mogielnickiej w Grójcu, Zakład Wodociągów i Kanalizacji informuje, że wyraża zgodę na odstąpienie od opracowania operatu wodnoprawnego w celu uzyskania pozwolenia wodnoprawnego na odprowadzanie wód opadowych i roztopowych z całej zlewni do studzienki kanalizacji deszczowej zlokalizowanej w ulicy Mogielnickiej o rzędnej 160,05 eksploatowanej przez ZWiK w Grójcu uwzględniając powierzchnie swojej zlewni.

W przypadku wykonywania przyłączy do posesji należy je wyposażać w urządzenia zabezpieczające przed zalaniem. Urządzenia te należy zaprojektować w studzienkach rewizyjnych (w miejscach dostępnych) na terenach podłączanych posesji w celu konserwacji przez właścicieli posesji.

Z up. Dyrektora

mgr inż. Paweł Januszek

Za zgodność
z oryginałem

PROJEKTANT
Tadeusz Zalewski
upr. GP-III/7342/38/91
§5 ust.2, §7, §13 ust.1 pkt 4 lit. a i b,
§2 ust.2 pkt 2, §6 ust. 4

WI.7021.3.35. 2014.KH-2

Burmistrz
Gminy i Miasta Grójec
05-600 Grójec, ul. Józefa Piłsudskiego 47
woj. mazowieckie
tel. 048 684-23-01, fax 048 684-21-03

STAROSTWO POWIATOWE
w GRÓJCU
WYDZIAŁ BUDOWNICTWA I ARCHITEKTURY
05-600 Grójec, ul. Józefa Piłsudskiego 59
Grójec, dn. 2014-07-04

DECYZJA

Na podstawie art. 35 ust.4 i art. 39 ust.3 i ust.4 ustawy z dnia 21 marca 1985 r. o drogach publicznych (tj. Dz. U. z 2004r. Nr 98, poz.2086, późniejszymi zmianami), oraz art. 107 § 4 i 130 § 4 k.p.a., po rozpatrzeniu wniosku Pana Ryszarda Zawislaka ul. Mszczonowska 24, Grójec

ZEZWALAM

na lokalizację sieci kanalizacji deszczowej na działce nr ew. gruntów: 3445/1, 3443/1, 3442/1, 3441/1 w Grójcu na następujących warunkach:

- 1) W przypadku wystąpienia kolizji przy modernizacji drogi usunięcie kolizji należeć będzie do właściciela sieci (przyłącza) niezwłocznie po wezwaniu, bez odszkodowania.
- 2) Gmina Grójec nie bierze odpowiedzialności za uszkodzenia sieci przy robotach utrzymaniowych na ww. drodze.
- 3) W przypadku naruszenia konstrukcji jezdni i chodników należy ją niezwłocznie przywrócić do stanu z przed wykonania robót.
- 4) Zabrania się umieszczania w jezdni oraz skrajni drogowej wszelkich urządzeń nadziemnych.
- 5) Za umieszczenie sieci w pasie drogowym (za okres przewidywanego funkcjonowania urządzenia) oraz za czas zajęcia pasa drogowego na czas wykonania robót, pobrana zostanie opłata zgodnie z Rozporządzenia Rady Ministrów z dnia 1 czerwca 2004 r. w sprawie określenia warunków udzielania zezwoleń na zajęcie pasa drogowego (tj. Dz. U. Nr 140 poz. 1481) i uchwały nr XXIII /165/04 Rady Miejskiej w Grójcu z dnia 31-05-2004r. w sprawie ustalenia stawek opłat za zajęcie pasa drogowego dróg gminnych (Dz. Urz. Woj. Maz. Nr 174, poz. 4503)

Niniejsza decyzja stanowi również oświadczenie na dysponowanie nieruchomością na cele budowlane (art. 32 i 33 ustawy z dnia 7 lipca 1994 r. Prawo budowlane) w zakresie wynikającym z uzgodnionej lokalizacji.

Przed rozpoczęciem robót inwestor zobowiązany jest:

- 1) uzgodnić z zarządcą drogi projekt budowlany sieci (przyłącza),
- 2) uzyskać pozwolenie na budowę lub dokonać zgłoszenia wykonywania robót budowlanych,
- 3) uzyskać zezwolenie zarządcy drogi na zajęcie pasa drogowego, dotyczącego prowadzenia robót w pasie drogowym oraz umieszczenie urządzenia w pasie drogowym

Pouczenie:

Od niniejszej decyzji stronom przysługuje prawo wniesienia odwołania do Samorządowego Kolegium Odwoławczego w Radomiu, w terminie 14 dni od jej otrzymania, za pośrednictwem Burmistrza Gminy i Miasta Grójec.

Zgodnie z art. 130 § 4 k.p.a. niniejsza decyzja podlega wykonaniu przed upływem terminu do wniesienia odwołania, gdyż jest zgodna z żądaniem strony.

Otrzymują:

1. Wnioskodawca
2. a/a



Z up. Burmistrza
Janusz Gravel
Zastępca Burmistrza

ZASTĘPCA BURMISTRZA
Tadeusz Krzyżanowski

Stwierdza się, że decyzja
jest ostateczna

Grójec dnia 2007 2014

z dnia: 2013-11-26

WYDZIAŁ BUDOWNICTWA I ARCHITEKTURY
05-600 Grójec, ul. Józefa Piłsudskiego 59

Strona

05-600 Grójec, ul. Józefa Piłs

NAZWISKO I IMIĘ (NAZWA)			ChW,UDZIAŁ,GRUPA, ADRES ZAMIESZKANIA (SIEDZIBA)			
NAZWA OBRĘBU	ARKUSZ	DZIAŁKA	POW.DZIAŁKI	POŁOŻENIE DZIAŁKI, PODSTAWA NABYCIA,		NIERUCHOMOŚĆ, JEDNOSTKA
Gmina : 140605_4-GRÓJEC - MIASTO						
SKARB PAŃSTWA -ZARZĄDCA TRWAŁY GENERALNA DYREKCJA wd 1/1 1.3 WARSZAWA ul. MIŃSKA 25						
Grójec	7	3439/26	0.0524	[położ.:]	[1/2005-WRR.R.7047/23/04/JS]	G2191

SKARB PAŃSTWA						
Grójec	7	3440/1	0.0559	wl [położ.:]	1/1 1.3 [Dec.ZGT-8221/11/3/83]	G2481

GMINA I MIASTO GRÓJEC						
Grójec	7	3441/1	0.0182	wl [położ.:]	1/1 4.1 GRÓJEC	
Grójec	7	3442/1	0.0140	[położ.:]	[]	G2389
Grójec	7	3443/1	0.0175	[położ.:]	[]	G2389
Grójec	7	3445/1	0.1033	[położ.:]	[]	G2389

Dokument niniejszy, jest wypisem
z opisowych danych ewidencji
gruntów i budynków wydany
do *grójec*
nie przeznaczonym do dokonania
wpisu w księdze wieczystej

Z up. STAROSTY GRÓJECKIEGO

Grażyna Zajac
Podinspektor Wydziału Geodezji
Kartografii, Katastru i Nieruchomości

Za zgodność
z oryginałem

PROJEKTANT
Tadeusz Zatewski
upr. GP. 11-7342/38/91
§5 ust.2, §7, §13 ust.1 pkt 4 lit. a i b,
§2 ust.2 pkt 2, §6 ust. 4

MAPA EWIDENCYJNA
Skala 1:1000

Bi

STAROSTWO POWIATOWE
W GRÓJCU
WYDZIAŁ BUDOWNICTWA I ARCHITEKTURY
05-600 Grójec, ul. Józefa Piłsudskiego 59

STAROSTWO POWIATOWE W GRÓJCU
Wydział Geodezji i Kartografii
Katastrum i Geodezja
Wzrostek Józefa Piłsudskiego 59

3445/1

3443/1

3441/1

3442/1

3423/2

1430/2

3440/1

3441/5

4094

Rilla

m2

B

3445/5

3422/1

3423/4

3439/26

3440/5

3422/2
3422/3
3422/4
3422/5
3422/6
3422/7
3422/8
3422/9
3422/10
3422/11
3422/12
3422/13
3422/14
3422/15
3422/16
3422/17
3422/18
3422/19
3422/20
3422/21
3422/22
3422/23
3422/24
3422/25
3422/26
3422/27
3422/28
3422/29
3422/30
3422/31
3422/32
3422/33
3422/34
3422/35
3422/36
3422/37
3422/38
3422/39
3422/40
3422/41
3422/42
3422/43
3422/44
3422/45
3422/46
3422/47
3422/48
3422/49
3422/50
3422/51
3422/52
3422/53
3422/54
3422/55
3422/56
3422/57
3422/58
3422/59
3422/60
3422/61
3422/62
3422/63
3422/64
3422/65
3422/66
3422/67
3422/68
3422/69
3422/70
3422/71
3422/72
3422/73
3422/74
3422/75
3422/76
3422/77
3422/78
3422/79
3422/80
3422/81
3422/82
3422/83
3422/84
3422/85
3422/86
3422/87
3422/88
3422/89
3422/90
3422/91
3422/92
3422/93
3422/94
3422/95
3422/96
3422/97
3422/98
3422/99
3422/100

1427/7

1427/8

3423/5

3439/27

B

3439/46

3439/47

3439/29

3439/30

3439/31

3439/33

3439/34

3439/32

3439/18

3439/7

3439/8

3439/22

3439/23

3439/10

4356

4357

3439/12

3439/13

3439/20

3439/21

3439/24

3439/25

3439/26

3439/27

3439/28

3439/29

3439/30

3439/31

3439/32

3439/33

3439/34

3439/35

3439/36

3439/37

3439/38

3439/39

3439/40

3439/41

3439/42

3439/43

3439/44

3439/45

3439/46

3439/47

3439/48

3439/49

3439/50

3439/51

3439/52

3439/53

3439/54

3439/55

3439/56

3439/57

3439/58

3439/59

3439/60

3439/61

3439/62

3439/63

3439/64

3439/65

3439/66

3439/67

3439/68

3439/69

3439/70

3439/71

3439/72

3439/73

3439/74

3439/75

3439/76

3439/77

3439/78

3439/79

3439/80

3439/81

3439/82

3439/83

3439/84

3439/85

3439/86

3439/87

3439/88

3439/89

3439/90

3439/91

3439/92

3439/93

3439/94

3439/95

3439/96

3439/97

3439/98

3439/99

3439/100

3439/101

3439/102

3439/103

3439/104

3439/105

3439/106

3439/107

3439/108

3439/109

3439/110

3439/111

3439/112

3439/113

3439/114

3439/115

3439/116

3439/117

3439/118

3439/119

3439/120

3439/121

3439/122

3439/123

3439/124

3439/125

3439/126

3439/127

3439/128

3439/129

3439/130

3439/131

3439/132

3439/133

3439/134

3439/135

3439/136

3439/137

3439/138

3439/139

3439/140

3439/141

3439/142

3439/143

3439/144

3439/145

3439/146

3439/147

3439/148

3439/149

3439/150

3439/151

3439/152

3439/153

3439/154

3439/155

3439/156

3439/157

3439/158

3439/159

3439/160

3439/161

3439/162

3439/163

3439/164

3439/165

3439/166

3439/167

3439/168

3439/169

3439/170

3439/171

3439/172

3439/173

3439/174

3439/175

3439/176

3439/177

3439/178

3439/179

3439/180

3439/181

3439/182

3439/183

3439/184

3439/185

3439/186

3439/187

3439/188

3439/189

3439/190

3439/191

3439/192

3439/193

3439/194

3439/195

3439/196

3439/197

3439/198

3439/199

3439/200

3439/201

3439/202

3439/203

3439/204

3439/205

3439/206

3439/207

3439/208

3439/209

3439/210

3439/211

3439/212

3439/213

3439/214

3439/215

3439/216

3439/217

3439/218

3439/219

3439/220

3439/221

3439/222

3439/223

3439/224

3439/225

3439/226

3439/227

3439/228

3439/229

3439/230

3439/231

3439/232

3439/233

3439/234

3439/235

3439/236

3439/237

3439/238

3439/239

3439/240

3439/241

3439/242

3439/243

3439/244

3439/245

3439/246

3439/247

3439/248

343

Grójec, dnia 07.04.2014 r.

O Ś W I A D C Z E N I E

na podstawie art. 20 ust.4 ustawy z dnia 7 lipca 1994 r. Prawo Budowlane wraz z późniejszymi zmianami /tj.: Dz. U. z 2010r. nr 243, poz. 1623, zm. z 2011r. Dz. U. Nr 32, poz. 159, nr 45, poz. 235, nr 94, poz. 551, 135, poz. 789, nr 142, poz. 829, nr 185, poz. 1092, nr 232, poz. 1377 z 2012r. poz. 472, po. 951, poz. 1256/ oświadczam, że sporządzony projekt budowlany – wykonawczy budowy odcinek sieci kanalizacji deszczowej w działkach nr ew. 3441/1, 3442/1, 3443/1 i 3445/1 w Grójcu przy ul. Mogielnickiej, wykonany jest zgodnie z obowiązującymi przepisami oraz zasadami wiedzy technicznej.

PROJEKTANT
Tadeusz Zalewski
upr. GP-III-7342/38/91
§5 ust.2, §7, §13 ust.1 pkt 4 lit. a i b,
§2 ust.2 pkt 2, §6 ust.4

.....
/ projektant /

mgr inż. Przemysław Zalewski
Uprawnienia budowlane do projektowania
bez ograniczeń w specjalności instalacyjnej w zakresie
sieci, instalacji i urządzeń cieplnych, wentylacyjnych,
gazowych, wodociagowych i kanalizacyjnych.
nr ewid. MAZ/0247/POOS/11

.....
/sprawdził: /

Informacja

dotycząca bezpieczeństwa i ochrony zdrowia

Nazwa i adres obiektu budowlanego:

Odcinek sieci kanalizacji deszczowej grawitacyjnej.

ul. Mogielnicka [dz. nr ew. 3441/1, 3442/1, 3443/1 i 3445/1],

05-600 Grójec

Inwestor:

**REM-BUD Spółka Jawna
ul. Mszczonowska 24A,
05-600 Grójec**

Projektant i sprawdził:

Projektant:	Podpis: PROJEKTANT <i>Tadeusz Zalewski</i>
Tadeusz Zalewski nr upr. GP-III-7342/38/91	upr. GP-III-7342/38/91 §5 ust.2, §7, §13 ust.1 pkt 4 lit. a i b, §2 ust.2 pkt 2, §6 ust. 4
Sprawdził:	Podpis: <i>Przemysław Zalewski</i>
Przemysław Zalewski nr upr. MAZ/0247/POOS/11	mgr inż. Przemysław Zalewski Uprawnienia budowlane do projektowania bez ograniczeń w specjalności instalacyjnej w zakresie sieci, instalacji i urządzeń cieplnych, wentylacyjnych, gazowych, wodociagowych i kanalizacyjnych. nr ewid. MAZ/0247/POOS/11

Jednostka Projektowa:

Projektowanie i Nadzory
Tadeusz Zalewski i S-ka
ul. Piłsudskiego 6b lok. 15
05- 600 Grójec

Podstawa prawna:

art. 20 ust. 1b Prawa Budowlanego (Dz. U. nr 207 z 2003 r. poz. 2016 z późn. zm.) oraz
Rozporządzenie Ministra Infrastruktury z dnia 23.06.2003 r. w sprawie informacji
dotyczącej bezpieczeństwa i ochrony zdrowia (Dz. U. nr 120 poz. 1126)

Grójec, dnia 07.04.2014r.

Część opisowa:

1. Zakres robót:

Odcinek sieci kanalizacji deszczowej

2. Wykaz urządzeń stwarzających zagrożenie zdrowia lub życia pracowników:

- a) sieć energetyczna niskiego napięcia;
- b) sieć kanalizacji sanitarnej;
- c) sieć wodociągowa;
- d) sieć gazowa

3. Elementy zagospodarowania terenu stwarzające zagrożenie bezpieczeństwa i zdrowia ludzkiego

- sieć energetyczna niskiego napięcia;
- sieć gazowa;
- sieć wodociągowa.

4. Wskazania dotyczące przewidywanych zagrożeń:

1. Plan bezpieczeństwa i ochrony zdrowia na budowie sporządza się, jeżeli:

- 1) w trakcie budowy wykonywany będzie przynajmniej jeden z rodzajów robót budowlanych wymienionych w ust. 2 - **nie występuje**
- 2) przewidywane roboty budowlane mają trwać dłużej niż 30 dni roboczych i jednocześnie będzie przy nich zatrudnionych co najmniej 20 pracowników lub pracochłonność planowanych robót będzie przekraczać 500 osobodni - **nie występują**

2. W planie, o którym mowa w ust. 1, należy uwzględnić specyfikę następujących rodzajów robót budowlanych:

- 1) których charakter, organizacja lub miejsce prowadzenia stwarza szczególnie wysokie ryzyko powstania zagrożenia bezpieczeństwa i zdrowia ludzi, a w szczególności przysypania ziemią lub upadku z wysokości - **występują** .
- 2) przy prowadzeniu których występują działania substancji chemicznych lub czynników biologicznych zagrażających bezpieczeństwu i zdrowiu ludzi - **nie występuje**
- 3) stwarzających zagrożenie promieniowaniem jonizującym - **nie występuje**
- 4) prowadzonych w pobliżu linii wysokiego napięcia lub czynnych linii komunikacyjnych - **nie występuje**
- 5) stwarzających ryzyko utonięcia pracowników - **nie występuje**
- 6) prowadzonych w studniach, pod ziemią i w tunelach - **nie występuje**
- 7) wykonywanych przez kierujących pojazdami zasilanymi z linii napowietrznych - **nie występuje**
- 8) wykonywanych w ksonach, z atmosferą wytwarzaną ze sprężonego powietrza - **nie występuje**

- 9) wymagających użycia materiałów wybuchowych - **nie występuje**
10) prowadzonych przy montażu i demontażu ciężkich elementów prefabrykowanych – **nie występuje**

5. Pracownicy i zakres instruktażu

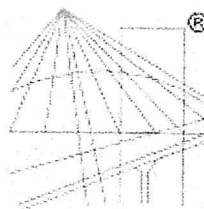
Do robót mogą przystąpić tylko pracownicy posiadający odpowiednie kwalifikacje zawodowe, znający przepisy BHP oraz przeszkoleni w obsłudze narzędzi i sprzętu do wykonania nimi robót. Pracownicy powinni być poinstruowani przed przystąpieniem do robót przez Kierownika Budowy. Zgodnie z wytycznymi zawartymi w Rozporządzeniu Ministra Gospodarki i Pracy z dnia 27 lipca 2004 r. w sprawie szkolenia w dziedzinie bezpieczeństwa i higieny pracy (Dz. U. nr 180, poz. 1860 z późn. zm.). Do robót przystępują pracownicy posiadający badania lekarskie stwierdzające brak przeciwwskazań do pracy na danym stanowisku pracy. Personel inżynieryjno-techniczny kierujący i nadzorujący przebieg prób oraz personel przewidziany do przeprowadzania prób powinien być przeszkolony w zakresie BHP.

6. Wydzielenie i oznakowanie miejsc w trakcie realizacji wraz z zabezpieczeniem:

Należy wydzielić i oznakować strefy: robocze, składowania materiałów, ppoż. i zabezpieczenia sanitarnego. Strefa zabezpieczenia sanitarnego powinna być wyposażona w apteczkę pierwszej pomocy (w miejscu łatwo dostępnym dla pracowników – samochodzie) oraz podręczny sprzęt przeciwpożarowy (gaśnica). Wszystkie strefy winny być odpowiednio oznakowane wyposażone w tablice informacyjne i ostrzegawcze. W pasie ruchu drogowego roboty prowadzić na podstawie zatwierdzonego projektu organizacji ruchu. Należy wyznaczyć drogi komunikacyjne i ewakuacyjne na wypadek awarii, pożaru, czy innego zagrożenia o charakterze nagłym. Osoby przebywające na stanowiskach, znajdujące się na wysokości co najmniej 1 m od poziomu podłogi powinny być zabezpieczone przed upadkiem z wysokości. Przy wykonywaniu prac związanych z pracami na wysokości przestrzegać wytycznych BHP zawartych w rozporządzeniu Ministra Infrastruktury z dnia 6 lutego 2003 r.mw sprawie bezpieczeństwa i higieny pracy podczas wykonywania robót budowlanych(Dz. U. 2003, Nr 47, poz. 401). W pracach spawalniczych przestrzegać przepisów i zasad BHP oraz ochrony przeciwpożarowej.

7. Środki ochrony osobistej:

Pracownikom należy zapewnić odzież ochronną i obuwie robocze zgodnie z charakterem wykonywanej pracy, ponadto pracownicy winni być wyposażeni w indywidualne środki ochrony tj.: rękawice i kaski.



P O L S K A
I Z B A
I N Ż Y N I E R Ó W
B U D O W N I C T W A

STAROSTWO POWIATOWE
w GRÓJCU
WYDZIAŁ BUDOWNICTWA I ARCHITEKTURY
05-600 Grójec, ul. Józefa Piłsudskiego 50

Zaświadczenie

o numerze weryfikacyjnym:

MAZ-8NZ-4UM-NKE *

Pan TADEUSZ JAN ZALEWSKI o numerze ewidencyjnym MAZ/IS/1466/02

adres zamieszkania ul. PIĘKNA 7, 05-600 GRÓJEC

jest członkiem Mazowieckiej Okręgowej Izby Inżynierów Budownictwa i posiada wymagane ubezpieczenie od odpowiedzialności cywilnej.

Niniejsze zaświadczenie jest ważne od 2014-01-01 do 2014-12-31.

Zaświadczenie zostało wygenerowane elektronicznie i opatrzone bezpiecznym podpisem elektronicznym weryfikowanym przy pomocy ważnego kwalifikowanego certyfikatu w dniu 2013-12-02 roku przez:

Mieczysław Grodzki, Przewodniczący Rady Mazowieckiej Okręgowej Izby Inżynierów Budownictwa.

(Zgodnie art. 5 ust 2 ustawy z dnia 18 września 2001 r. o podpisie elektronicznym (Dz. U. 2001 Nr 130 poz. 1450) dane w postaci elektronicznej opatrzone bezpiecznym podpisem elektronicznym weryfikowanym przy pomocy ważnego kwalifikowanego certyfikatu są równoważne pod względem skutków prawnych dokumentom opatrzonym podpisami własnoręcznymi.)

Za zgodność
z oryginałem

PROJEKTANT

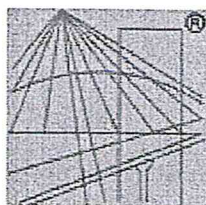
Tadeusz Zalewski

upr. GP-III-7342/38/91

§5 ust.2, §7, §13 ust.1 pkt 4 lit. a i b,

§2 ust.2 pkt 2, §6 ust. 4

* Weryfikację poprawności danych w niniejszym zaświadczeniu można sprawdzić za pomocą numeru weryfikacyjnego zaświadczenia na stronie Polskiej Izby Inżynierów Budownictwa www.piib.org.pl lub kontaktując się z biurem właściwej Okręgowej Izby Inżynierów Budownictwa.



P O L S K A
I Z B A
INŻYNIERÓW
BUDOWNICTWA

STAROSTWO POWIATOWE
w GRÓJCIE
WYDZIAŁ BUDOWNICTWA I ARCHITEKTURY
05-600 Grójec, ul. Józefa Piłsudskiego 50

Zaświadczenie

o numerze weryfikacyjnym:

MAZ-7SR-U4C-47S *

Pan PRZEMYSŁAW WŁADYSŁAW ZALEWSKI o numerze ewidencyjnym MAZ/IS/0538/11
adres zamieszkania ul. PIĘKNA 7, 05-600 GRÓJEC

jest członkiem Mazowieckiej Okręgowej Izby Inżynierów Budownictwa i posiada wymagane
ubezpieczenie od odpowiedzialności cywilnej.

Niniejsze zaświadczenie jest ważne od 2013-08-01 do 2014-07-31.

Zaświadczenie zostało wygenerowane elektronicznie i opatrzone bezpiecznym podpisem elektronicznym
weryfikowanym przy pomocy ważnego kwalifikowanego certyfikatu w dniu 2013-07-01 roku przez:

Mieczysław Grodzki, Przewodniczący Rady Mazowieckiej Okręgowej Izby Inżynierów Budownictwa.

(Zgodnie art. 5 ust 2 ustawy z dnia 18 września 2001 r. o podpisie elektronicznym (Dz. U. 2001 Nr 130 poz. 1450) dane w postaci
elektronicznej opatrzone bezpiecznym podpisem elektronicznym weryfikowanym przy pomocy ważnego kwalifikowanego certyfikatu są
równoważne pod względem skutków prawnych dokumentom opatrzonym podpisami własnoręcznymi.)

Zaświadczenie
z oryginałem

PROJEKTANT
Tadeusz Zalewski
upr. GP-III-1342/38/91
§5 ust.2, §7, §13 ust.1 pkt 4 lit. a i b,
§2 ust.2 pkt 2, §6 ust. 4

* Weryfikację poprawności danych w niniejszym zaświadczeniu można sprawdzić za pomocą numeru weryfikacyjnego zaświadczenia na
stronie Polskiej Izby Inżynierów Budownictwa www.piib.org.pl lub kontaktując się z biurem właściwej Okręgowej Izby Inżynierów
Budownictwa.

Nr. GP-III-2342/38/91

STWIERDZENIE PRZYGOTOWANIA ZAWODOWEGO

do pełnienia samodzielnych funkcji technicznych w budownictwie

Na podstawie § 5 ust. 2, § 7, § 13 ust. 1 pkt 4 lit. a i b, § 2 ust. 2 i § 13 ust. 1 rozporządzenia Ministra Gospodarki Terenowej i Ochrony Środowiska z dnia 20 lutego 1975 r. w sprawie samodzielnych funkcji technicznych w budownictwie (Dz. U. Nr 8, poz. 46) pkt 2, § 6 ust. 4

stwierdza się, że:

PAN TADEUSZ JAN ZALEWSKI

technik budowlany

(wymienić tytuł zawodowy)

urodzony dnia 25 października 1951 r. w Łęczeszycach

posiada przygotowanie zawodowe, upoważniające do wykonywania samodzielnej funkcji

kierownika budowy i robót

w specjalności instalacyjno - inżynieryjnej w zakresie sieci

sanitarnych i instalacji sanitarnych

PAN TADEUSZ JAN ZALEWSKI

jest upoważniony do

- 1/ kierowania, nadzorowania i kontrolowania budowy i robót, kierowania i kontrolowania wytwarzania konstrukcyjnych elementów sieci sanitarnych obejmujących sieci wodociągowe, kanalizacyjne, gazowe i ciepłne uzbrojenia terenu oraz oceniania i badania stanu technicznego w zakresie sieci wodociągowych, kanalizacyjnych, gazowych i ciepłych uzbrojenia terenu - o powszechnie znanych rozwiązaniach konstrukcyjnych
- 2/ kierowania, nadzorowania i kontrolowania budowy i robót, kierowania i kontrolowania wytwarzania konstrukcyjnych elementów instalacji sanitarnych obejmujących instalacje wodociągowe, kanalizacyjne i ciepłne oraz oceniania i badania stanu technicznego w zakresie instalacji wodociągowych, kanalizacyjnych i ciepłych - o powszechnie znanych rozwiązaniach konstrukcyjnych,
- 3/ sporządzania w budownictwie osób fizycznych projektów instalacji sanitarnych obejmujących instalacje wodociągowe, kanalizacyjne i ciepłne - o powszechnie znanych rozwiązaniach konstrukcyjnych i schematach technicznych.


Za zgodność
z oryginałem

Otrzymuje :

Pan Tadeusz Jan Zalewski

ul. Piękna 7

05 - 600 Grójec



Świadectwo

mgr inż. ...

PROJEKTANT

Tadeusz Jan Zalewski

upr. GP-III-2342/38/91

§ 5 ust. 2, § 7, § 13 ust. 1 pkt 4 lit. a i b, § 2 ust. 2 pkt 2, § 6 ust. 4



sygn. akt. MAZ/7131/388/11/S

Warszawa, dnia 20 czerwca 2011 r.

DECYZJA

Na podstawie art. 11 ust. 1 i art. 24 ust. 1 pkt 2 ustawy z dnia 15 grudnia 2000 r. o samorządach zawodowych architektów, inżynierów budownictwa oraz urbanistów (Dz.U. z 2001 r. Nr 5 poz. 42 z późn. zm.), art. 12 ust. 1 pkt 1 i 5, ust. 3, art. 13 ust. 1 pkt 1, ust. 4, art. 14 ust. 1 pkt 4 ustawy z dnia 7 lipca 1994 r. - Prawo budowlane (tekst jedn.: Dz.U. z 2006 r. Nr 156 poz. 1118 z późn. zm.) oraz § 11 ust. 1 pkt 1, § 15, § 23 ust. 1 rozporządzenia Ministra Transportu i Budownictwa z dnia 28 kwietnia 2006 r. w sprawie samodzielnych funkcji technicznych w budownictwie (Dz.U. Nr 83 poz. 578 późn. zm.)

**Okręgowa Komisja Kwalifikacyjna
Mazowieckiej Okręgowej Izby Inżynierów Budownictwa:
nadaje**

**Panu Przemysławowi Władysławowi Zalewskiemu
magistrowi inżynierowi
urodzonemu dnia 7 kwietnia 1984 roku w Warszawie, synowi Tadeusza**

UPRAWNIENIA BUDOWLANE nr MAZ/0247/POOS/11

**do projektowania bez ograniczeń
w specjalności instalacyjnej w zakresie sieci, instalacji i urządzeń cieplnych,
wentylacyjnych, gazowych, wodociagowych i kanalizacyjnych**

Szczegółowy zakres uprawnień

I. Na mocy art. 12 ust. 1 pkt 1 i 5, art. 13 ust. 1 pkt 1 i ust. 4 ustawy - Prawo budowlane, w zakresie objętym wyżej wymienioną specjalnością, niniejsze uprawnienia stanowią podstawę do:

- 1/ projektowania, sprawdzania projektów architektoniczno-budowlanych i sprawowania nadzoru autorskiego;**
- 2/ sprawowania kontroli technicznej utrzymania obiektów budowlanych, z zastrzeżeniem art. 62 ust. 5 i 6.**

II. Na mocy § 15 rozporządzenia Ministra Transportu i Budownictwa z dnia 28 kwietnia 2006 r. w sprawie samodzielnych funkcji technicznych w budownictwie, niniejsze uprawnienia stanowią podstawę do:
sporządzania projektu zagospodarowania działki lub terenu w zakresie wyżej wymienionej specjalności.

III. Na mocy § 23 ust. 1 rozporządzenia Ministra Transportu i Budownictwa z dnia 28 kwietnia 2006 r. w sprawie samodzielnych funkcji technicznych w budownictwie, niniejsze uprawnienia stanowią podstawę do:
projektowania obiektu budowlanego takiego jak: sieci i instalacje ciepłe, wentylacyjne, gazowe, wodociagowe i kanalizacyjne, z doбором właściwych urządzeń w projekcie budowlanym.

Za zgodność
z oryginałem

PROJEKTANT
Tadeusz Zalewski
upr. GP-III-342738/91
§5 ust.2, §7, §13 ust.1 pkt 4 lit. a i b,
§2 ust.2 pkt 2, §6 ust.4

Starostwo Powiatu Grójeckiego
Zespół Uzgadniania Dokumentacji
Projektowej Sieci Uzbrojenia Terenu
ul. Piłsudskiego 59 05-600 Grójec

GK. 66302 .777 . 2013

OPINIA NR 777/13

z dnia 2013.10.25.

w sprawie uzgodnienia dokumentacji : projektowej.

Obiekt : działki nr.3439/26,3439/46,3442/1,3440/1,3443/1,3441/1 i 3445/1 położone w Grójcu przy ul. Mogielnickiej gm. Grójec pow. grójecki woj. mazowieckie.

Przedmiot uzgodnienia: odcinek sieci kanalizacji deszczowej.

Inwestor: REM-BUD Sp. Jawna Grójec.

Zlecenie : Projektant Tadeusz Zalewski. Nr. 777/13 z dn.2013.10.18.

Zespół Uzgadniania Dokumentacji Projektowej
Sieci Uzbrojenia Terenu

opiniuje pozytywnie projekt.

Uzgodnione usytuowanie uzbrojenia terenu podlega wytyczeniu i geodezyjnej inwentaryzacji powykonawczej przez jednostki uprawnione do wykonywania prac geodezyjnych.

W razie niezgodności realizacji sieci uzbrojenia terenu z uzgodnionym projektem inwestor zobowiązany jest przedłożyć mapę z wynikami pomiarów powykonawczych właściwemu organowi administracji architektoniczno-budowlanej.

Uzgodnienie usytuowania projektowanych sieci uzbrojenia terenu zachowuje ważność przez okres 3 lat od dnia wydania opinii w sprawie uzgadniania projektowanych sieci uzbrojenia terenu.

Uzgodnienie traci ważność w przypadku, o którym mowa w §13 rozporządzenia Ministra Rozwoju Regionalnego i Budownictwa z dnia 2 kwietnia 2001 r. w sprawie geodezyjnej ewidencji sieci uzbrojenia terenu oraz zespołów uzgadniania dokumentacji projektowej 9Dz. U. Nr 38, poz.455).

Podczas prac należy zwrócić szczególną uwagę na zachowanie w stanie nienaruszonym i nie przesunięcie punktów geodezyjnych, które podlegają ochronie w trybie przepisów ustawy Prawo Geodezyjne i Kartograficzne (tekst jednolity z 2010 r. Dz. U. Nr. 193, poz. 1287 z póź. zm.) i Rozporządzenie MSW i A z dn. 15.04.1999r (Dz. U. 45,poz.454 z 1999r z póź.zm.) O pracach w pobliżu punktów geodezyjnych powiadomić Starostę.

Z upoważnienia Starosty

Z up. STAROSTY GRÓJECKIEGO

mgr inż. Anna Wyszynska
Naczelnik Oddziału Geodezji
Kartografii, Kadastru i Nieruchomości

Za zgodność
z oryginałem

PROJEKTANT
Tadeusz Zalewski
upr. GP-III-342/38/91
§5 ust.2, §7, §13 ust.1 pkt 4 lit. a i b,
§2 ust.2 pkt 2, §6 ust. 4